Infos pratiques



CODE DE BALISAGE

	PÉDESTRE	ÉQUESTRE	VTT
BONNE DIRECTION			
CHANGEMENT DE DIRECTION À GAUCHE			
CHANGEMENT DE DIRECTION À DROITE			
MAUVAISE DIRECTION			
COULEURS DES BALISAGES PÉDESTRES	GR®	GRP®	PR

CHARTE DU RANDONNEUR

- Rester sur les chemins et sentiers balisés.
- Ne pas jeter de détritus, les emporter avec soi.
- Tenir son chien en laisse aux approches des prairies et des estives.
- Rester courtois avec les riverains des chemins et les autres utilisateurs de la nature.
- Attention aux chiens de troupeau car ils sont là pour le défendre. Contourner le troupeau au large.
- Tenir compte des consignes des chasseurs pendant les périodes de chasse traditionnelles.
- Se montrer silencieux et discret, observer la faune, la flore sans la toucher.
- Respecter les équipements d'accueil, de signalisation et de balisage.
- Ne pas faire de feu et ne pas fumer dans les bois ou à proximité des lisières et des broussailles.
- Respecter les autres pratiquants randonneurs, cavaliers et cyclistes.
- Faire attention aux cultures et aux animaux.
- Respecter les clôtures, refermer les barrières.

LÉGENDE DES CARTES

DÉPART · PAS À PAS · ÇA VAUT LE DÉTOUR · À VOIR EN CHEMIN · POINT INFO · PARKING · PIQUE-NIQUE

POINT DE VUE · NORD · HÉBERGEMENT · RESTAU · PATRIMOINE · ARTISANAT

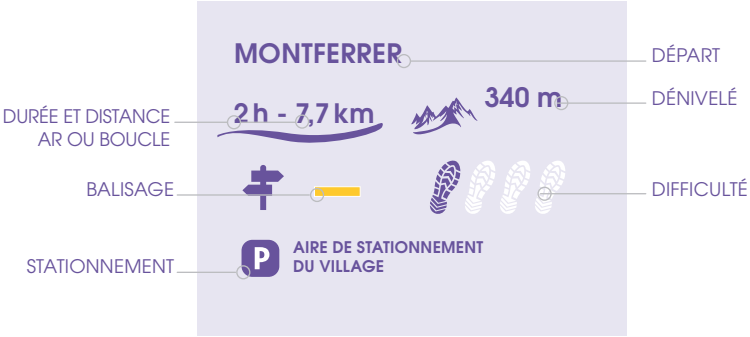

PDF ET GPX

- Télécharger un lecteur QRcode sur votre smartphone.
- Flasher le code sur les fiches.
- Accéder au site de téléchargement

RECOMMANDATIONS

- Éviter de partir seul. Avertir un proche de son itinéraire.
- Ne pas se surestimer, repérer le parcours et le choisir en fonction de ses capacités physiques.
- Ne pas oublier la carte du secteur concerné (IGN Top 25 de préférence) ainsi qu'une boussole.
- Si possible, prévoir une solution de repli en cas de problème (refuge ou autre itinéraire)
- Éviter de partir par mauvais temps et adapter son parcours en fonction des saisons (orages violents l'été, avalanches au printemps).
- En cas d'orage, éviter d'utiliser le téléphone et les appareils électriques, ne pas s'abriter sous les arbres.
- Emporter, même en été, des vêtements de randonnée adaptés à tous les temps, des chaussures de marche adaptées au terrain et à ses pieds, un sac à dos, des accessoires indispensables (gourde, couteau, pharmacie, lampe de poche, boussole, chapeau ainsi que des bâtons de marche).
- Penser à prendre suffisamment d'eau, éviter de boire l'eau des ruisseaux.
- Se munir d'aliments énergétiques riches en protéines, glucides et fructoses tels que des barres de céréales, pâtes de fruits, fruits secs...

Les parcours proposés étant susceptibles de modifications liés notamment à l'obtention de conventions de passage et aux éventuels changements de propriétaires, la seule responsabilité de la COMMUNAUTÉ DE COMMUNES DU HAUT VALLESPIR ne saurait être engagée.

NUMÉROS UTILES

MÉTÉO	32 50
SECOURS	112
SAMU	15
POMPIERS	18

La Grande Batterie

3

PDF ET GPX



Arles-sur-Tech

ARLES-SUR-TECH

4h00 - 11,4 km **705 m**

P CENTRE PLEINE NATURE SUD CANIGÓ

Histoire et Patrimoine

Dominant deux vallées, fidèle gardienne des chemins de crête, Santa Engràcia parle hautement du passé, du labeur des bergers, des défricheurs, des bûcherons et des charbonniers à la peine depuis des temps immémoriaux. C'est au cœur même de cette population active, qu'au XIIe siècle on édifia ici une chapelle, dépendance de l'abbaye d'Arles-sur-Tech.
Toute proche, la «batterie» de type Vauban évoque l'heure tragique de la cassure consécutive au traité des Pyrénées (1659–1661) isolant le Roussillon du reste de la Catalogne. Le chemin menant au fort d'Amélie-les-Bains en était la route d'accès pour les soldats et les pièces d'artillerie. Qu'on se rassure : point de canonnade ici… pas plus qu'en 1793 d'ailleurs, quand reprirent les hostilités avec l'Espagne !

Le GR10-balisage :

Le gros de l'ascension jusqu'à La Grande Batterie emprunte le GR10, sentier de Grande Randonnée qui traverse la chaîne des Pyrénées d'Hendaye à Banyuls. En 1990, une rénovation de l'ensemble du linéaire du GR10 a été réalisée sous l'égide de la FFRP (Fédération Française de Randonnée Pédestre), en collaboration avec les collectivités territoriales (Départements, Réserves Naturelles et Parc National des Pyrénées). Selon le niveau des randonneurs, leur mode d'itinérance (en autonomie, en «mode léger» avec assistance bagages…), on estime entre 39 et 65 jours le temps de marche nécessaire pour parcourir ses 900 km et 45.000 m de dénivelé.

Q1 À voir en chemin

Q1 LA BATTERIE

Une fortification étonnante de 1670, avec sa vaste plateforme aux pierres massives et parfaitement ajustées. La pente régulière du sentier qui rejoint Santa Engràcia témoigne de son utilisation par les troupes du 25e Léger.

Q2 LA CHAPELLE DE SANTA ENGRÀCIA

Chapelle Romane du XIe / XIIe siècles, édifiée sur les flancs des Gorges du Mondony. Propriété de la mairie d'Amélie-les-Bains-Palada depuis 2001, elle a été entièrement réhabilitée depuis par des bénévoles passionnés.

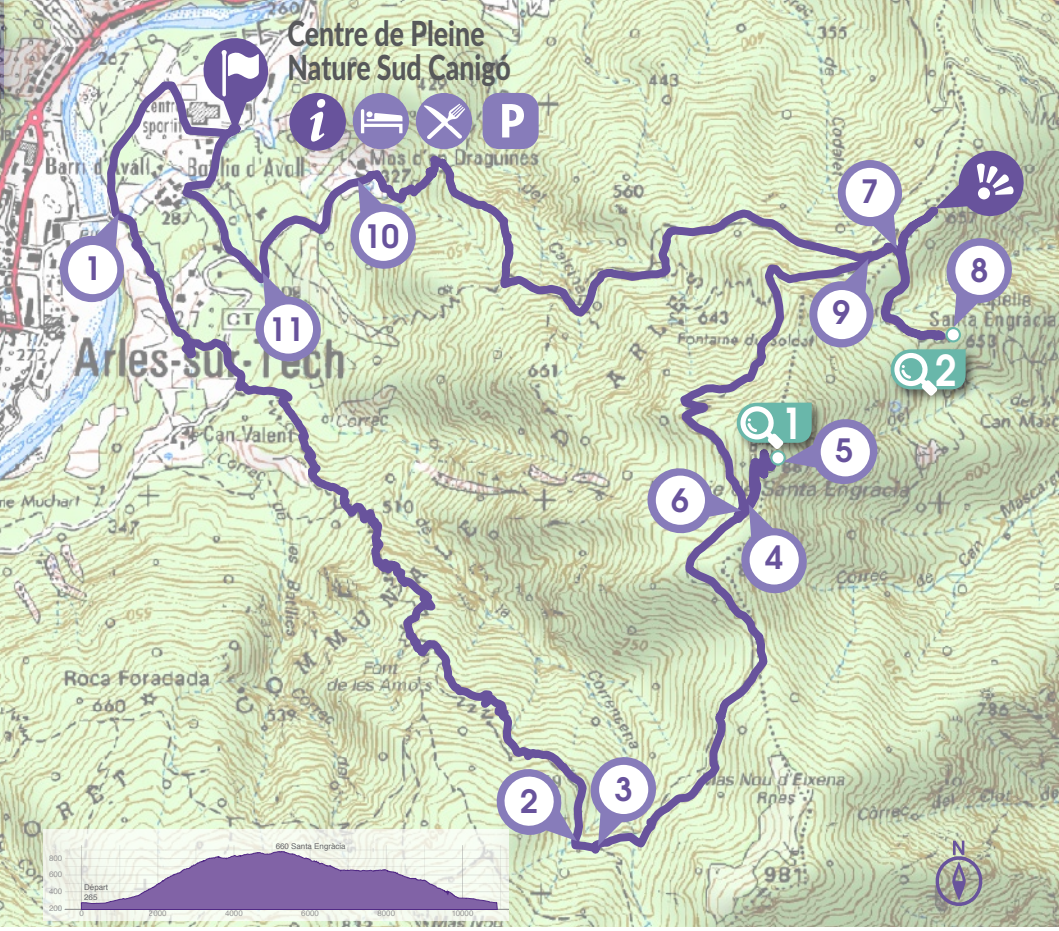

Communauté de Communes du Haut Vallespir tous droits réservés ®

Licence IGN

Départ : Entrée du Centre Pleine Nature Sud Canigó d'Arles-sur-Tech. Dirigez-vous vers les bâtiments situés au-dessus du Centre (balisage GRP et PR / Cap 250). Se diriger vers la piste qui longe le Tech (vers la gauche).

1 **670 m :** Au niveau de la passerelle, monter à gauche et suivre maintenant le balisage du GR10 (Cap 100).

2 **3,90 km :** Abandonner le GR10 pour partir à plat en biais vers la gauche sur le sentier fléché «Batterie de Santa Engràcia» (Cap 70).

3 **4,10 km :** Tout droit (Cap 30).

4 **5,20 km :** Au niveau d'une fourche, choisir l'option de droite qui accède aux remparts de La Grande Batterie (Cap 50).

5 **5,55 km :** Arrivée à la Grande Batterie. Faire ensuite demi-tour jusqu'au carrefour précédent.

6 **5,85 km :** Tourner à droite (virage en épingle / Cap 30).

7 **7,15 km :** Partir à droite sur la promenade d'accès à la Chapelle Santa Engràcia, avec au choix un bref aller-retour jusqu'au belvédère de la Croix (vue panoramique).

8 **7,90 km :** Chapelle Santa Engràcia, puis retour jusqu'au carrefour précédent.

9 **8,25 km :** Remonter l'axe principal sur 40m pour entamer sur votre droite la descente sur Arles sur Tech. (Cap 280).

10 **10,35 km :** Avancer sur la route menant au Mas Draguines.

11 **11,00 km :** Rentrer au Centre par la route de La Battlie.